

Projekt

z dnia 6 września 2024 r.
Zgłoszony przez Burmistrza Szprotawy

UCHWAŁA NR
RADY MIEJSKIEJ W SZPROTAWIE

z dnia 2024 r.

w sprawie ustalenia przebiegu dróg gminnych na terenie miasta Szprotawa

Na podstawie art.7 ust. 3 ustawy z dnia 21 marca 1985 r. o drogach publicznych (Dz.U. z 2024 r., poz. 320), uchwała się co następuje:

§ 1. Ustala się przebieg dróg gminnych położonych na terenie miasta Szprotawa:

- 1) drogi o numerze 103573F położonej w obrębie 0001 i 0002 miasta Szprotawa;
- 2) drogi o numerze 103569F, położoną w obrębie 0002 miasta Szprotawa;
- 3) drogi o numerze 103570F, położoną w obrębie 0002 miasta Szprotawa;
- 4) drogi o numerze 103571F, położoną w obrębie 0002 miasta Szprotawa;
- 5) drogi o numerze 103572F, położoną w obrębie 0002 miasta Szprotawa;

§ 2. Szczegółowy opis drogi, o której mowa w §1 pkt 1, zawarty jest w tabeli stanowiącej załącznik numer 1.

§ 3. Przebieg oraz położenie drogi, o której mowa w §1 pkt 1, zawarty jest w załączniku graficznym nr 2.

§ 4. Szczegółowy opis drogi, o której mowa w §1 pkt 2, zawarty jest w tabeli stanowiącej załącznik numer 3.

§ 5. Przebieg oraz położenie drogi, o której mowa w §1 pkt 2, zawarty jest w załączniku graficznym nr 4.

§ 6. Szczegółowy opis drogi, o której mowa w §1 pkt 3, zawarty jest w tabeli stanowiącej załącznik numer 5.

§ 7. Przebieg oraz położenie drogi, o której mowa w §1 pkt 3, zawarty jest w załączniku graficznym nr 6.

§ 8. Szczegółowy opis drogi, o której mowa w §1 pkt 4, zawarty jest w tabeli stanowiącej załącznik numer 7.

§ 9. Przebieg oraz położenie drogi, o której mowa w §1 pkt 4, zawarty jest w załączniku graficznym nr 8.

§ 10. Szczegółowy opis drogi, o której mowa w §1 pkt 5, zawarty jest w tabeli stanowiącej załącznik numer 9.

§ 11. Przebieg oraz położenie drogi, o której mowa w §1 pkt 5, zawarty jest w załączniku graficznym nr 10.

§ 12. Wykonanie uchwały powierza się Burmistrzowi Szprotawy

§ 13. Uchwała wchodzi w życie po upływie 14 dni od dnia ogłoszeniu w Dzienniku Urzędowym Województwa Lubuskiego.

Przewodniczący Rady
Miejskiej

Andrzej Stambulski

Aneta Kowalska-Kasprzak
RADCA PRAWNY

6.09.24

Załącznik Nr 1 do uchwały Nr

Rady Miejskiej w Szprotawie

z dnia.....2024 r.

Dotychczasowy przebieg drogi gminnej 103573F	Nowy przebieg drogi gminnej 103573F
Ciąg komunikacyjny, który tworzą ul. Kościuszki dz. nr 464/1, 451/1, 454/22, Plac Komuny Paryskiej dz. nr 418, ul. Głogowska dz. nr 418, ul. Bronka Kozaka dz. nr 183, 185, 187, ul. Basztowa dz. nr 232/1, ul. Mickiewicza dz. 350, 349, 351/2, ul. Niepodległości dz. nr 335, ul. Sobieskiego dz. nr 373/3, ul. Żagańska dz. nr 12, 254	Ciąg komunikacyjny, który tworzą ul. Kościuszki dz. nr 464/1, 451/1, 454/22 (obr. 0002 miasta Szprotawa), Plac Komuny Paryskiej dz. nr 439/1 i 439/3 (obr. 0002 miasta Szprotawa), ul. Głogowska dz. nr 418 i 386 (obr. 0002 miasta Szprotawa), ul. Bronka Kozaka dz. nr 183, 185, 187, 166/8, 166/9, 166/11, 167/1, 168/1, 184/1, 186/20 i 186/21 (obr. 0002 miasta Szprotawa), ul. Basztowa dz. nr 232/1, 231/23, 231/21 i 551/13 (obr. 0002 miasta Szprotawa), ul. Mickiewicza dz. 349, 355/6, 350, 351/2, 229/1, 357/3 i 364/1 (obr. 0002 miasta Szprotawa), ul. Niepodległości dz. nr 335 (obr. 0001 miasta Szprotawa), ul. Sobieskiego dz. nr 373/3 (obr. 0001 miasta Szprotawa), ul. Żagańska dz. nr 12, 254 (obr. 0002 miasta Szprotawa)

Załącznik Nr 2 do uchwały Nr
Rady Miejskiej w Szprotawie
z dnia.....2024 r.

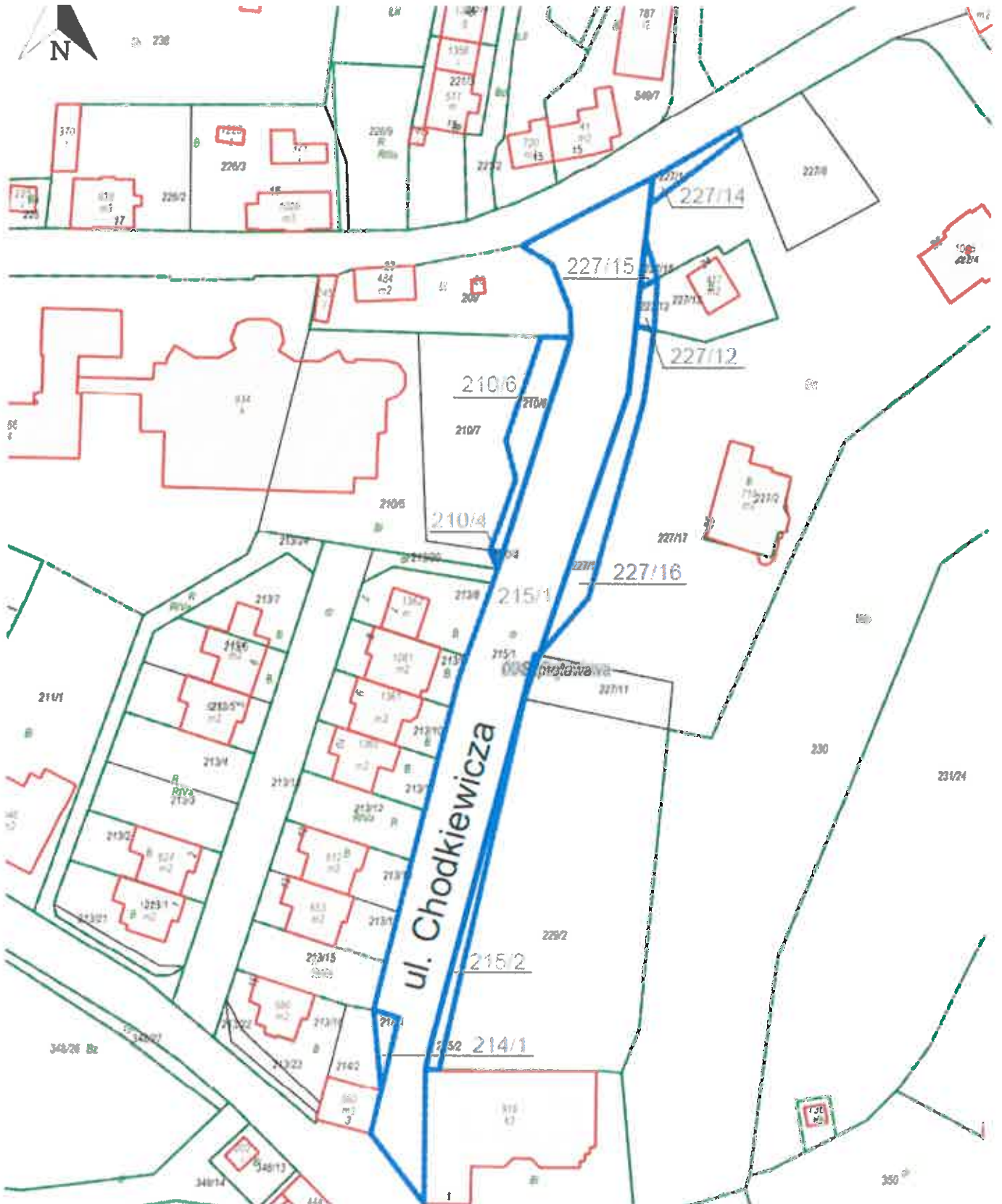


Załącznik Nr 3 do uchwały Nr

Rady Miejskiej w Szprotawie

z dnia.....2024 r.

Dotychczasowy przebieg drogi gminnej 103569F	Nowy przebieg drogi gminnej 103569F
ul. Chodkiewicza	ul. Chodkiewicza dz. o nr ewid. 210/4, 210/6, 214/1, 227/12, 227/14, 227/15, 227/16, 215/1 i 215/2 (obr. 0002 miasta Szprotawa)



Załącznik Nr 5 do uchwały Nr

Rady Miejskiej w Szprotawie

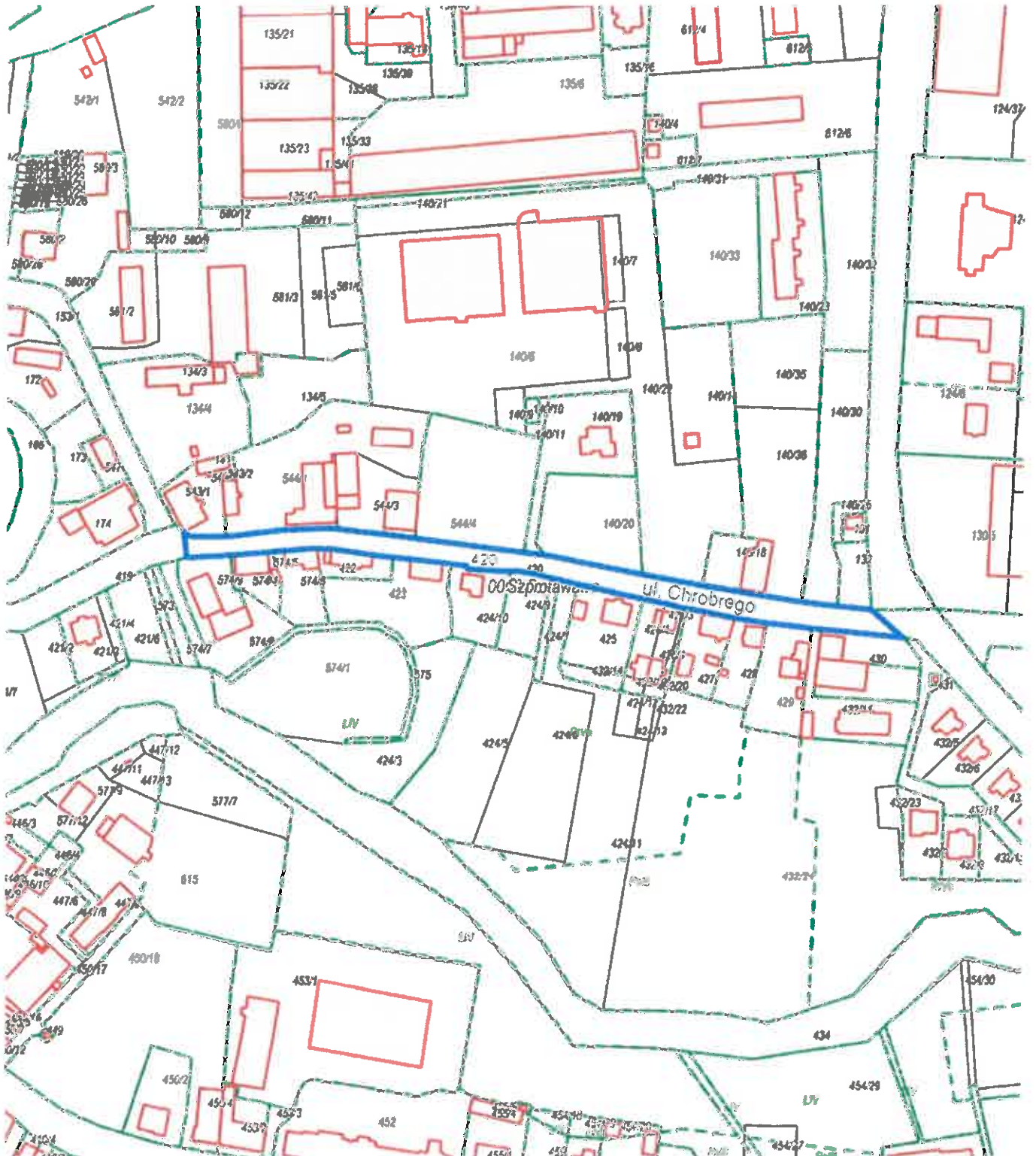
z dnia.....2024 r.

Dotychczasowy przebieg drogi gminnej 103570F	Nowy przebieg drogi gminnej 103570F
ul. Chrobrego	ul. Chrobrego dz. o nr ewid. 420 (obr. 0002 miasta Szprotawa)

Załącznik Nr 6 do uchwały Nr

Rady Miejskiej w Szprotawie

z dnia.....2024 r.



Załącznik Nr 7 do uchwały Nr

Rady Miejskiej w Szprotawie

z dnia.....2024 r.

Dotychczasowy przebieg drogi gminnej 103571F	Nowy przebieg drogi gminnej 103571F
ul. Henrykowska	ul. Henrykowska dz. o nr ewid. 465 (obr. 0002 miasta Szprotawa)

Załącznik Nr 8 do uchwały Nr
Rady Miejskiej w Szprotawie
z dnia.....2024 r.



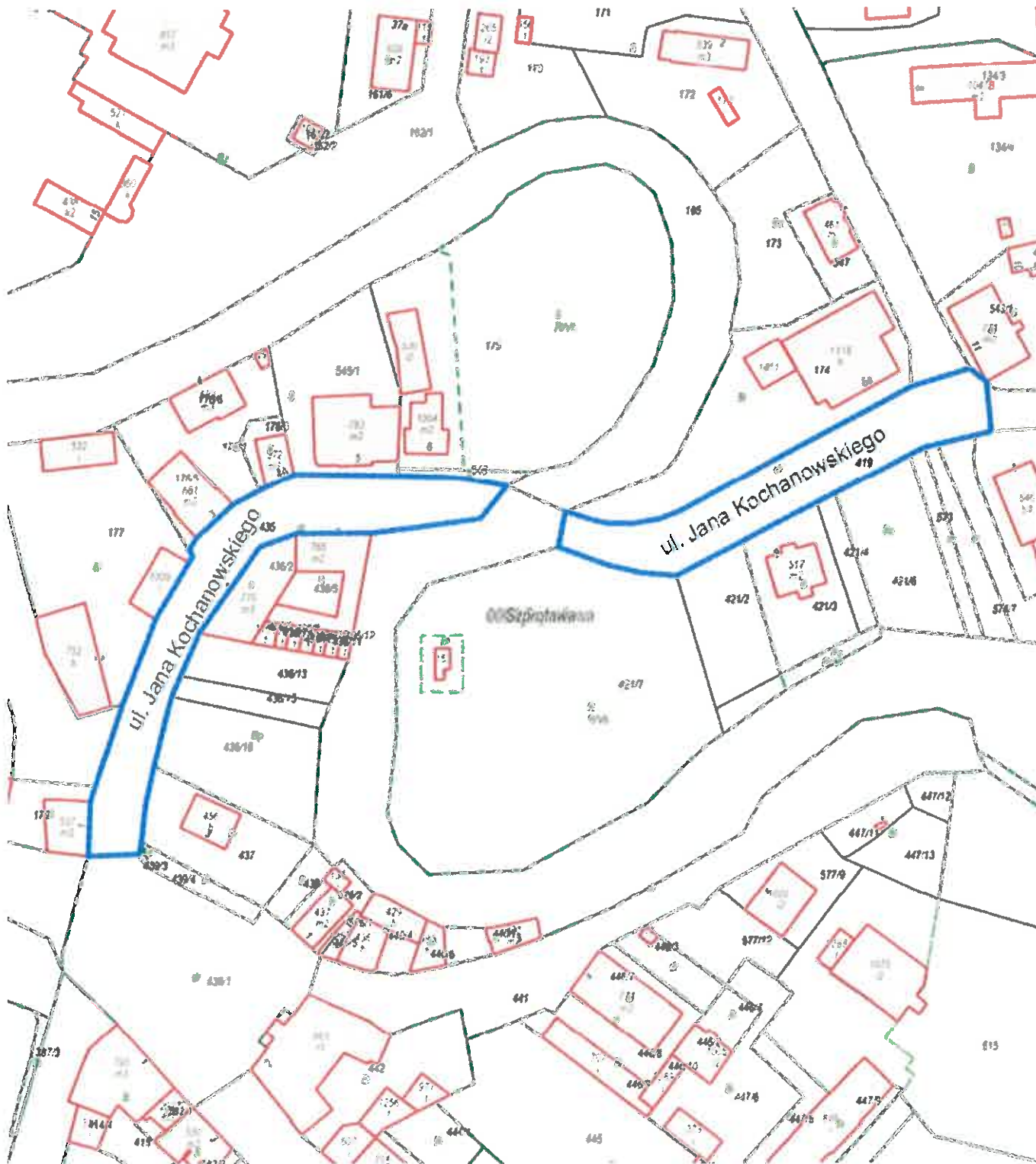
Załącznik Nr 9 do uchwały Nr

Rady Miejskiej w Szprotawie

z dnia.....2024 r.

Dotychczasowy przebieg drogi gminnej 103572F ul. Jana Kochanowskiego	Nowy przebieg drogi gminnej 103572F ul. Jana Kochanowskiego dz. o nr ewid. 435 i 419 (obr. 0002 miasta Szprotawa)
--	--

Załącznik Nr 10 do uchwały Nr
Rady Miejskiej w Szprotawie
z dnia.....2024 r.



Uzasadnienie

w sprawie ustalenia przebiegu dróg gminnych na terenie miasta Szprotawa

Zgodnie z art. 7 ust. 3 ustawy o drogach publicznych (Dz.U. z 2024 r., poz. 320) ustalenie przebiegu istniejących dróg gminnych następuje w drodze uchwały rady gminy.

W związku z licznymi inwestycjami prowadzonymi przez Gminę Szprotawa dotyczącymi przebudowy dróg gminnych, zachodzi potrzeba uaktualnienia numerów działek wchodzących w skład dróg publicznych o nr 103573F, 103569, 103570, 103571 i 103572. Uchwały w sprawie zaliczenia dróg i ustalenia ich przebiegu zostały podjęte wcześniejszymi uchwałami, jednak zachodzi potrzeba zgodnie z art. 10 ust. 7 pkt 2 ustawy o drogach publicznych (Dz.U. z 2024 r., poz. 320) przekazania do Zarządu Województwa Lubuskiego uchwały ze wskazaniem stanu dróg przed i po zmianie wraz z ich przebiegiem w celu wprowadzenia zaistniałych zmian.

Niniejsza uchwała nie niesie za sobą skutków finansowych, jedynie stanowi element niezbędny do uregulowania rejestru dróg na terenie miasta Szprotawa.

Wobec powyższego wnoszę o przyjęcie uchwały.

Sporządziła:

Magdalena Siwicka



BURMISTRZ
Mirosław Gąsik